خارطة النفوذ العسكري

أكتوبر / تشرين الأول 2016

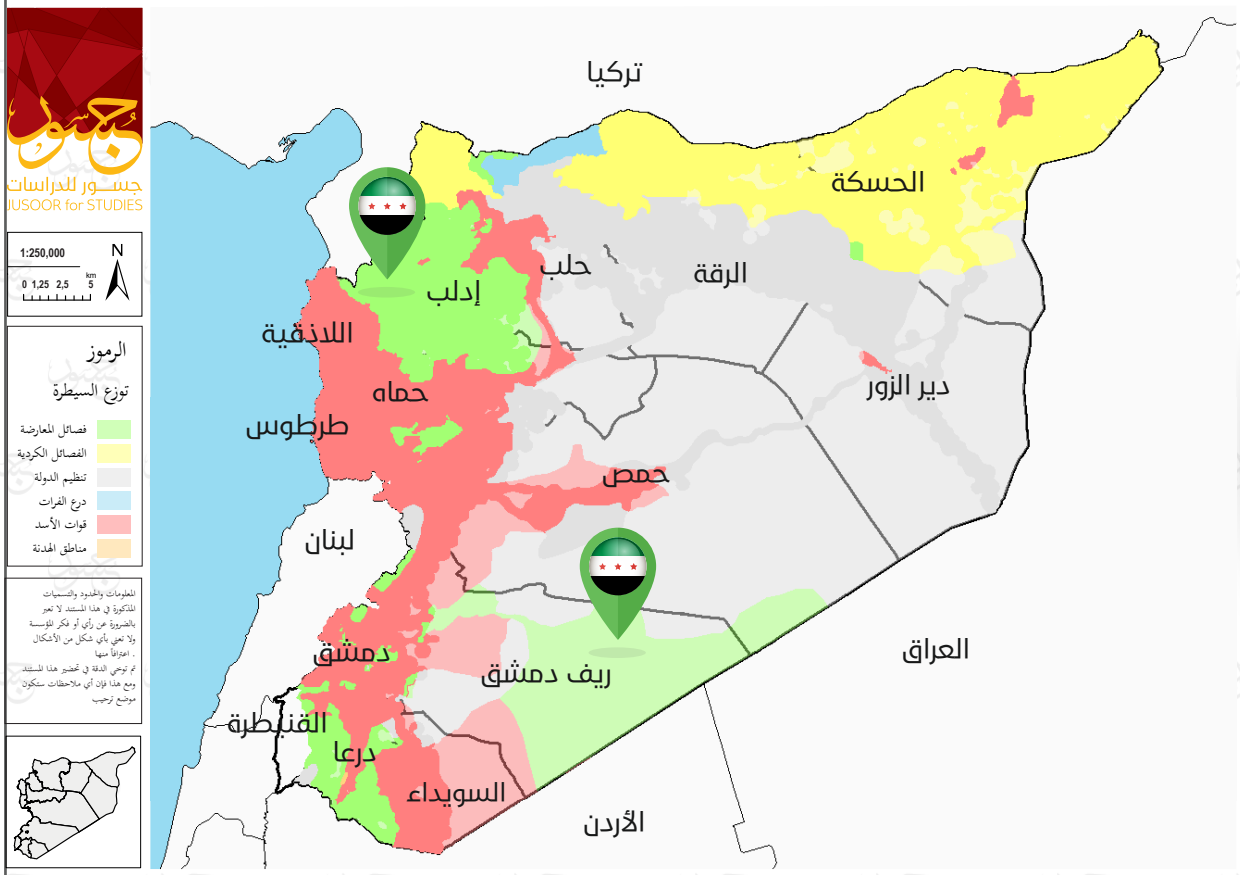

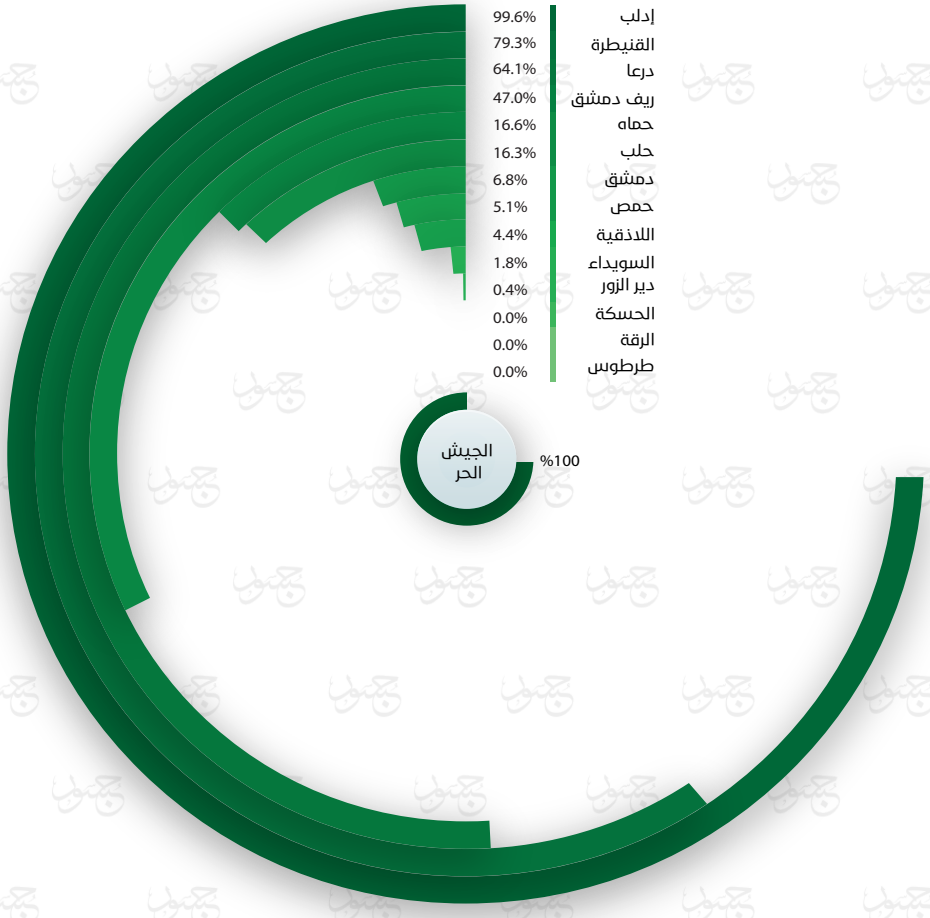

- **لم يتم تفصيل نسب سيطرة درع الفرات بسبب انخفاضها (0.69 % نسبة السيطرة على المساحة الكلية و 1.34 % نسبة السيطرة على المساحة الفعالة).**

خارطة النفوذ العسكري

أكتوبر / تشرين الأول 2016

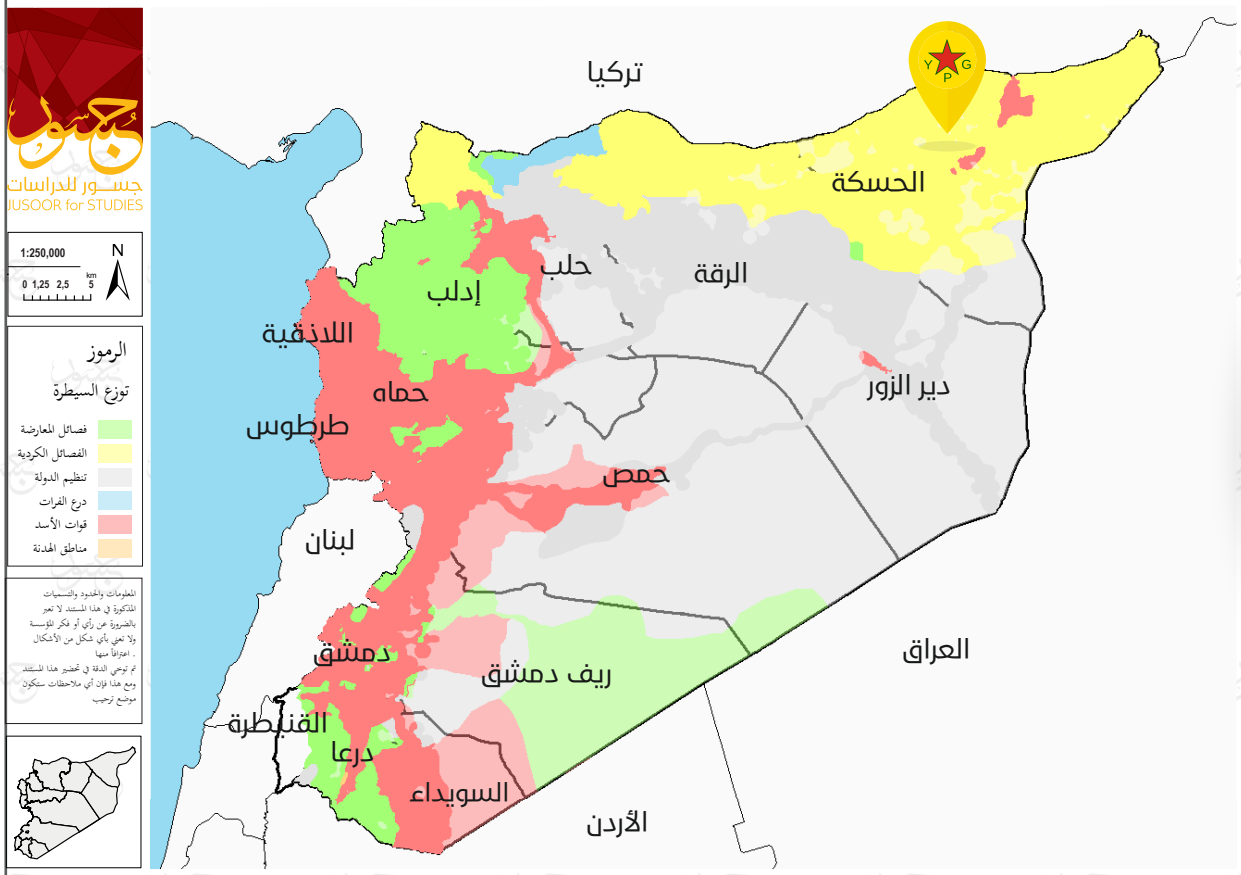

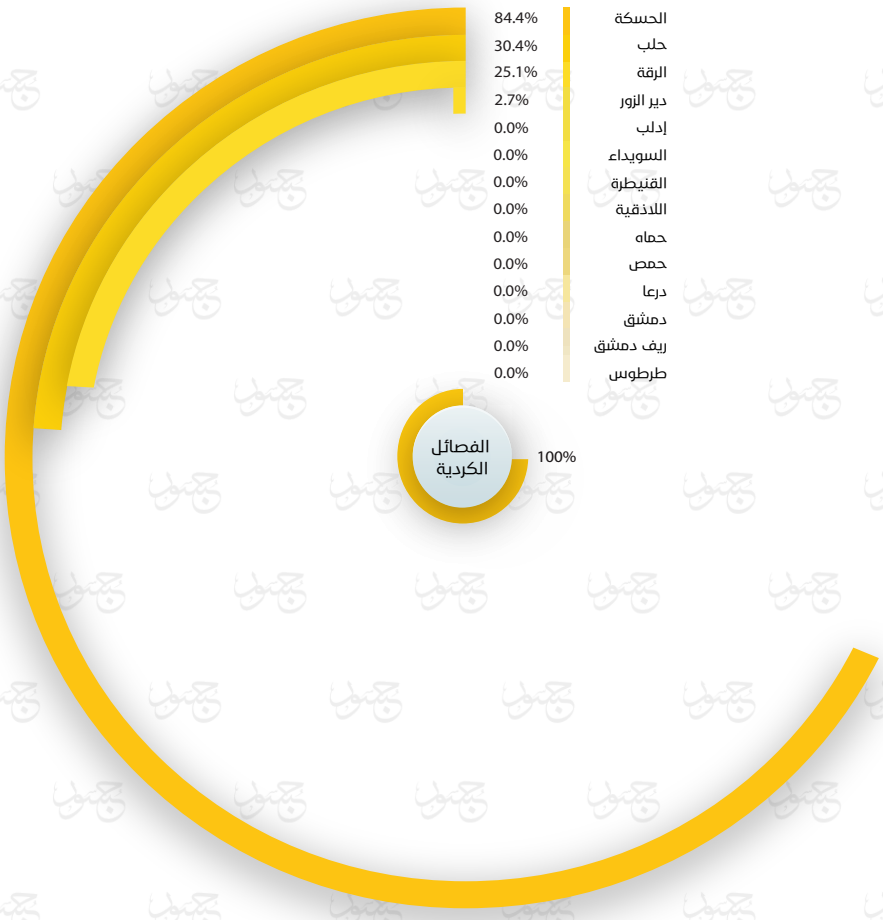

- **لم يتم تفصيل نسب سيطرة درع الفرات بسبب انخفاضها (0.69 % نسبة السيطرة على المساحة الكلية و 1.34 % نسبة السيطرة على المساحة الفعالة).**

خارطة النفوذ العسكري

أكتوبر / تشرين الأول 2016

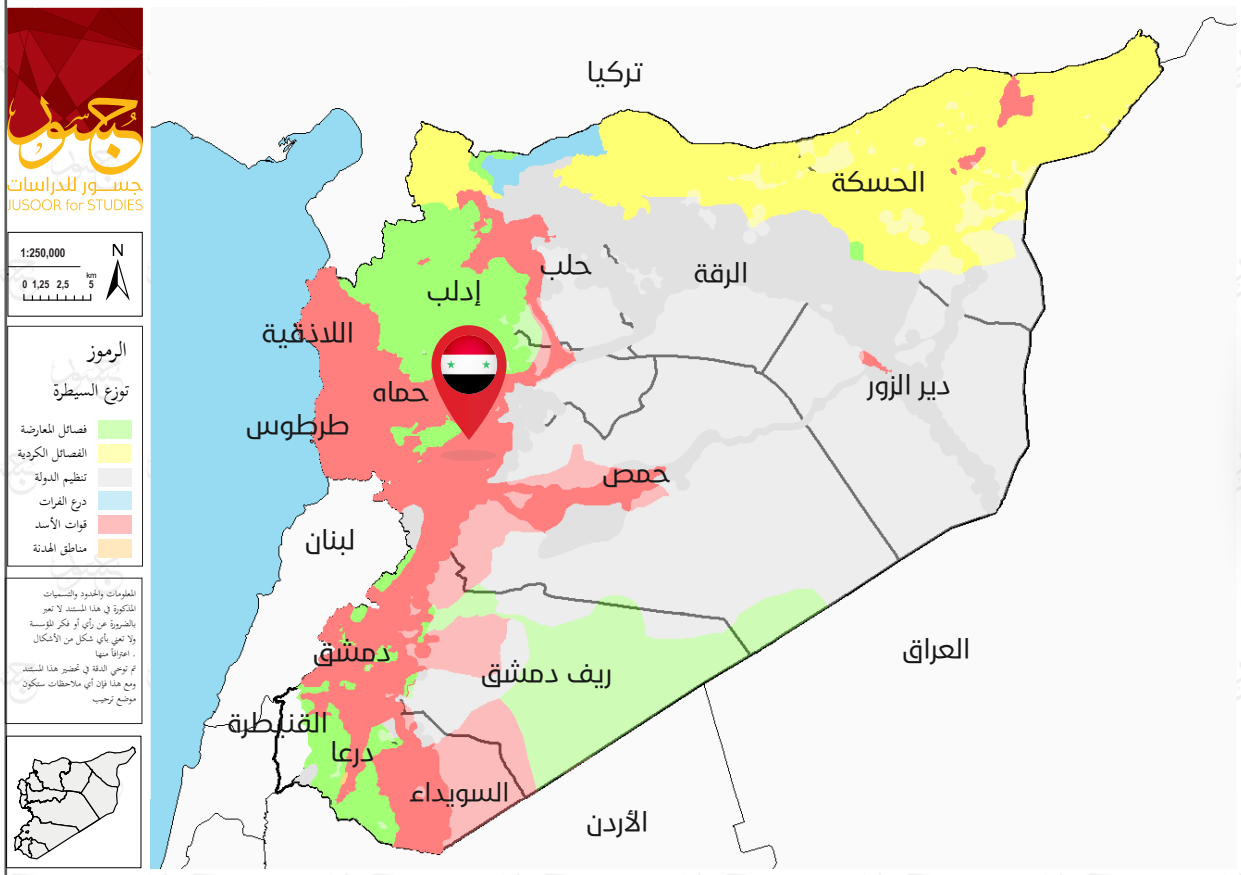

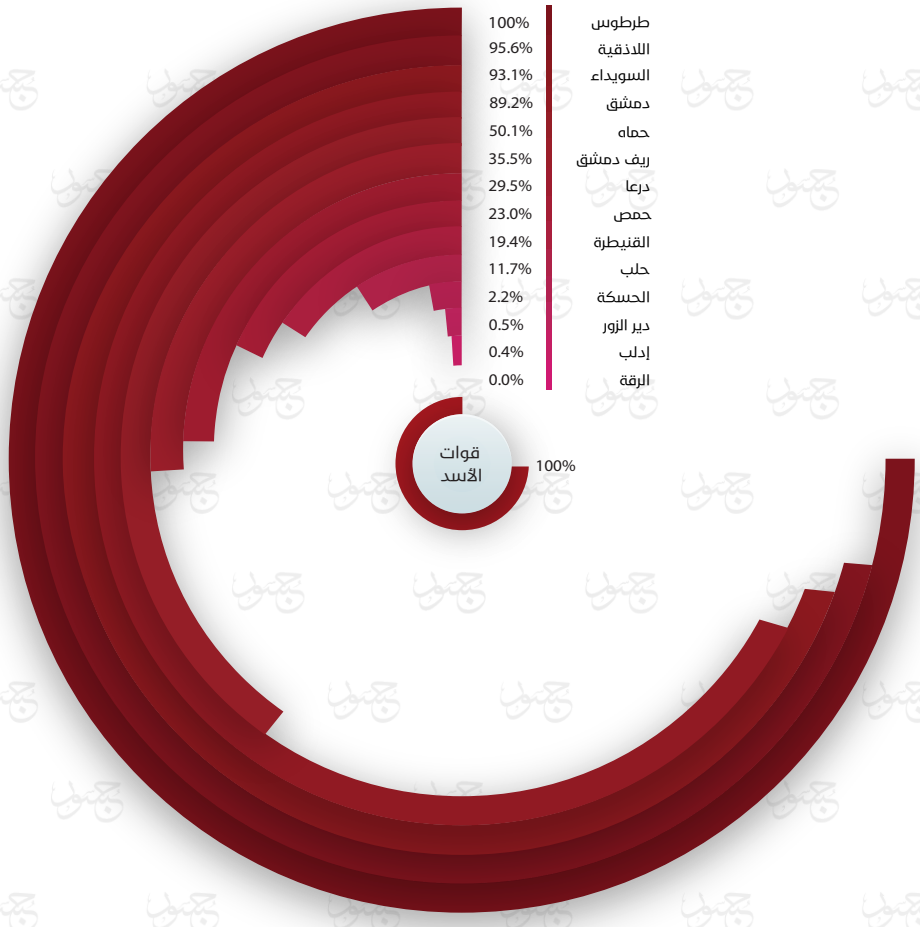

- **لم يتم تفصيل نسب سيطرة درع الفرات بسبب انخفاضها (0.69 % نسبة السيطرة على المساحة الكلية و 1.34 % نسبة السيطرة على المساحة الفعالة).**

خارطة النفوذ العسكري

أكتوبر / تشرين الأول 2016

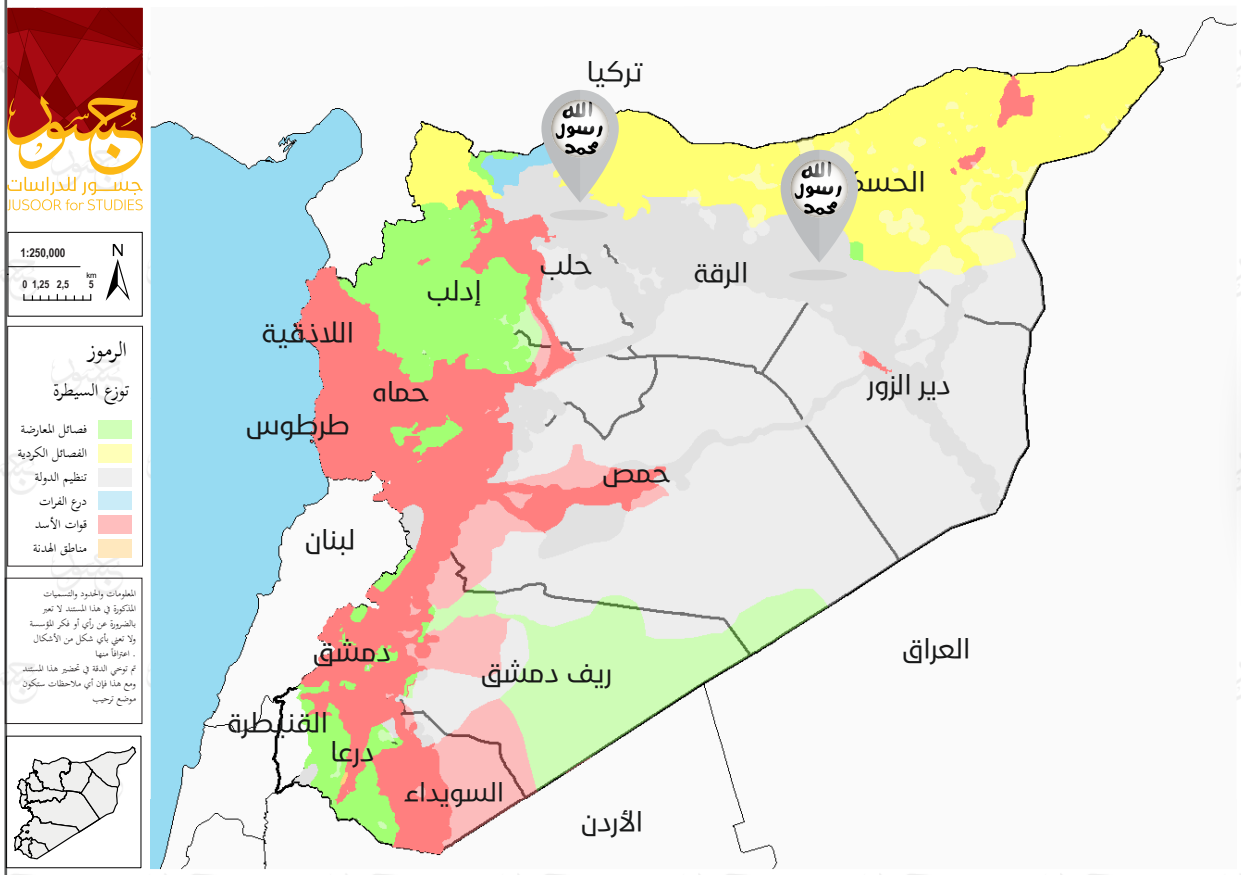

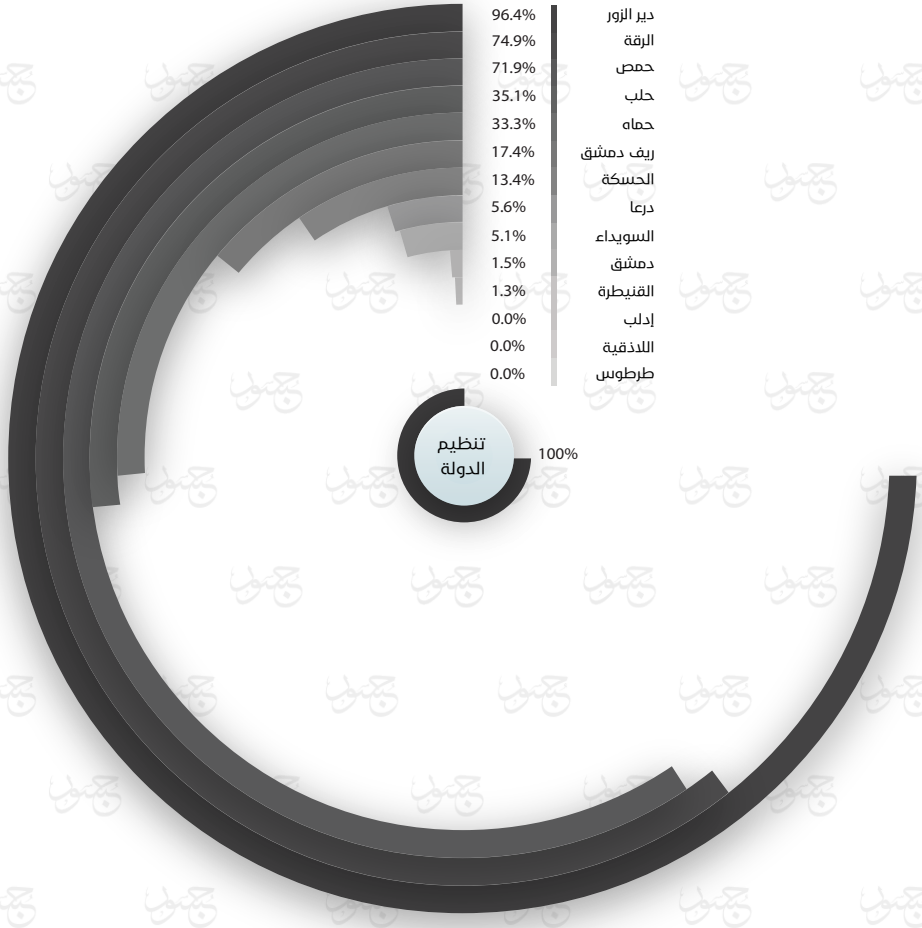

- **لم يتم تفصيل نسب سيطرة درع الفرات بسبب انخفاضها (0.69 % نسبة السيطرة على المساحة الكلية و 1.34 % نسبة السيطرة على المساحة الفعالة).**

خارطة النفوذ العسكري

أكتوبر / تشرين الأول 2016

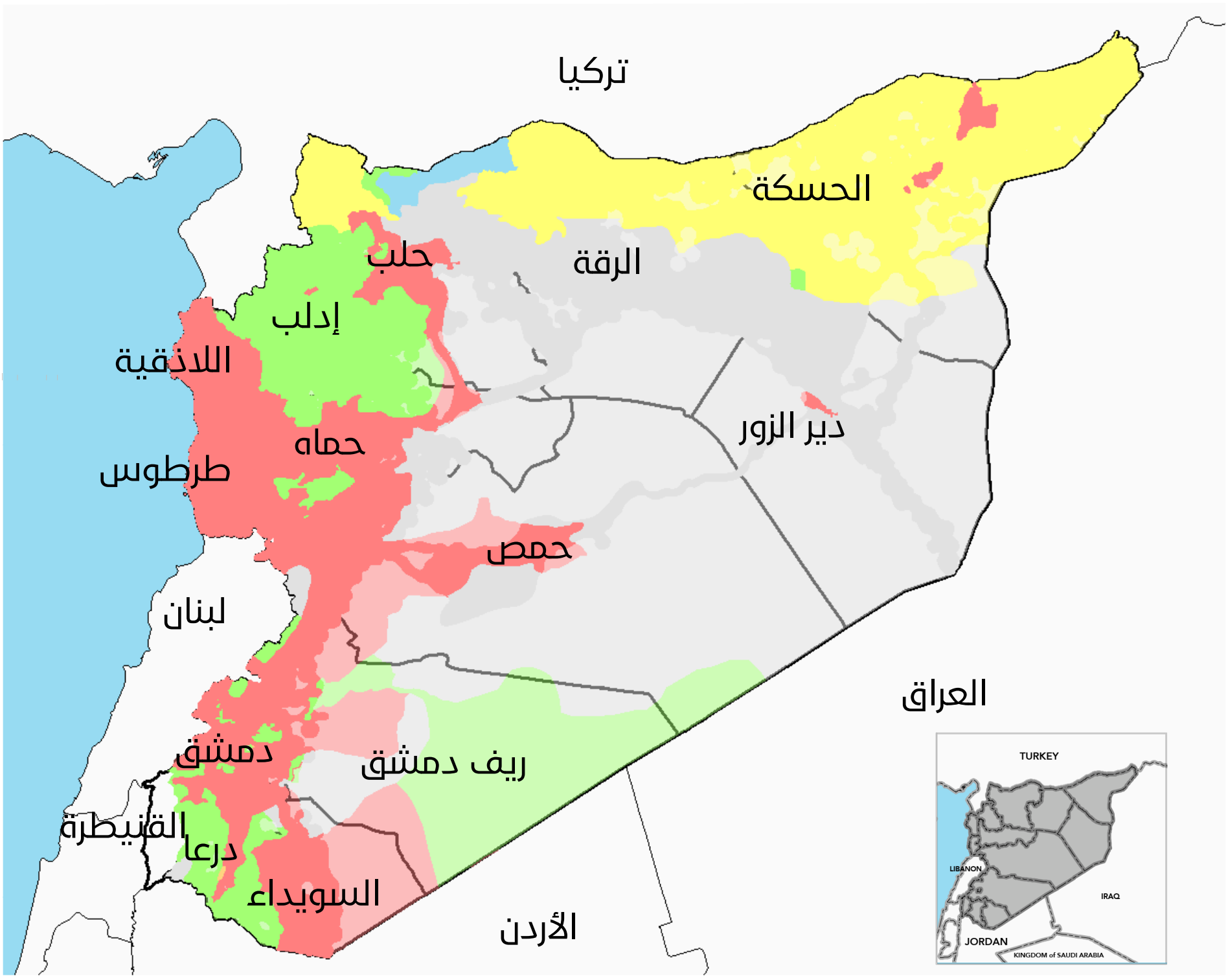

جسور للدراسات
JUSOOR for STUDIES

1:250,000
0 1,25 2,5 5 km
N

الرموز

توزع السيطرة

- فصائل المعارضة
- الفصائل الكردية
- تنظيم الدولة
- درع الفرات
- قوات الأسد
- مناطق الهدنة

المعلومات والحدود والتسميات المذكورة في هذا المستند لا تعبر بالضرورة عن رأي أو فكر المؤسسة ولا تعني بأي شكل من الأشكال اعترافاً منها .
تم توخي الدقة في تحضير هذا المستند ومع هذا فإن أي ملاحظات ستكون موضع ترحيب
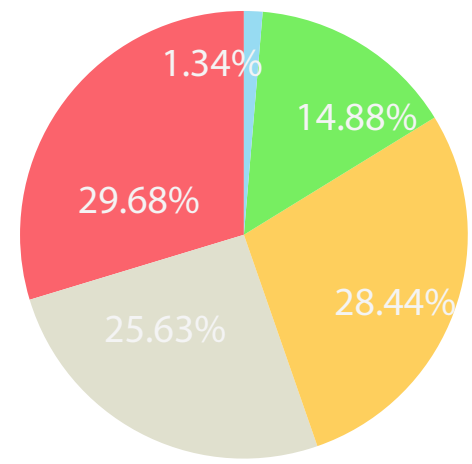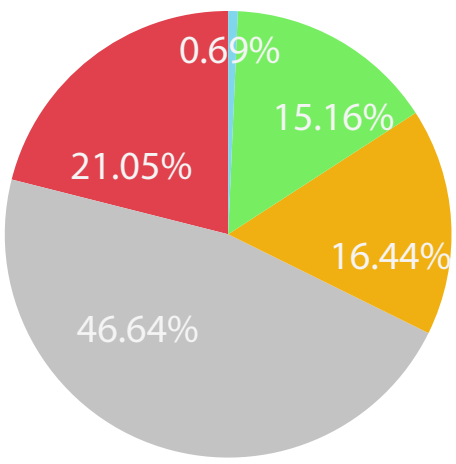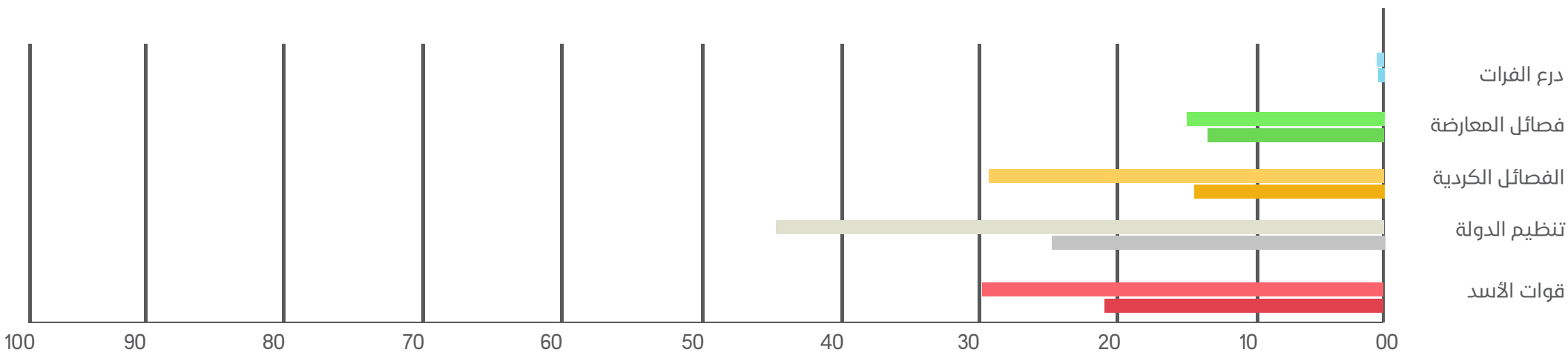
	نسبة السيطرة على المساحة الفعالة	نسبة السيطرة على المساحة الكلية
درع الفرات	0.55 % ↑	0.283 % ↑
فصائل المعارضة	-0.10 % ↓	-0.054 % ↓
الفصائل الكردية	0.02% ↑	0.008 % ↑
تنظيم الدولة	-0.57 % ↓	-0.291 % ↓
قوات الأسد	0.10 % ↑	0.054 % ↑